

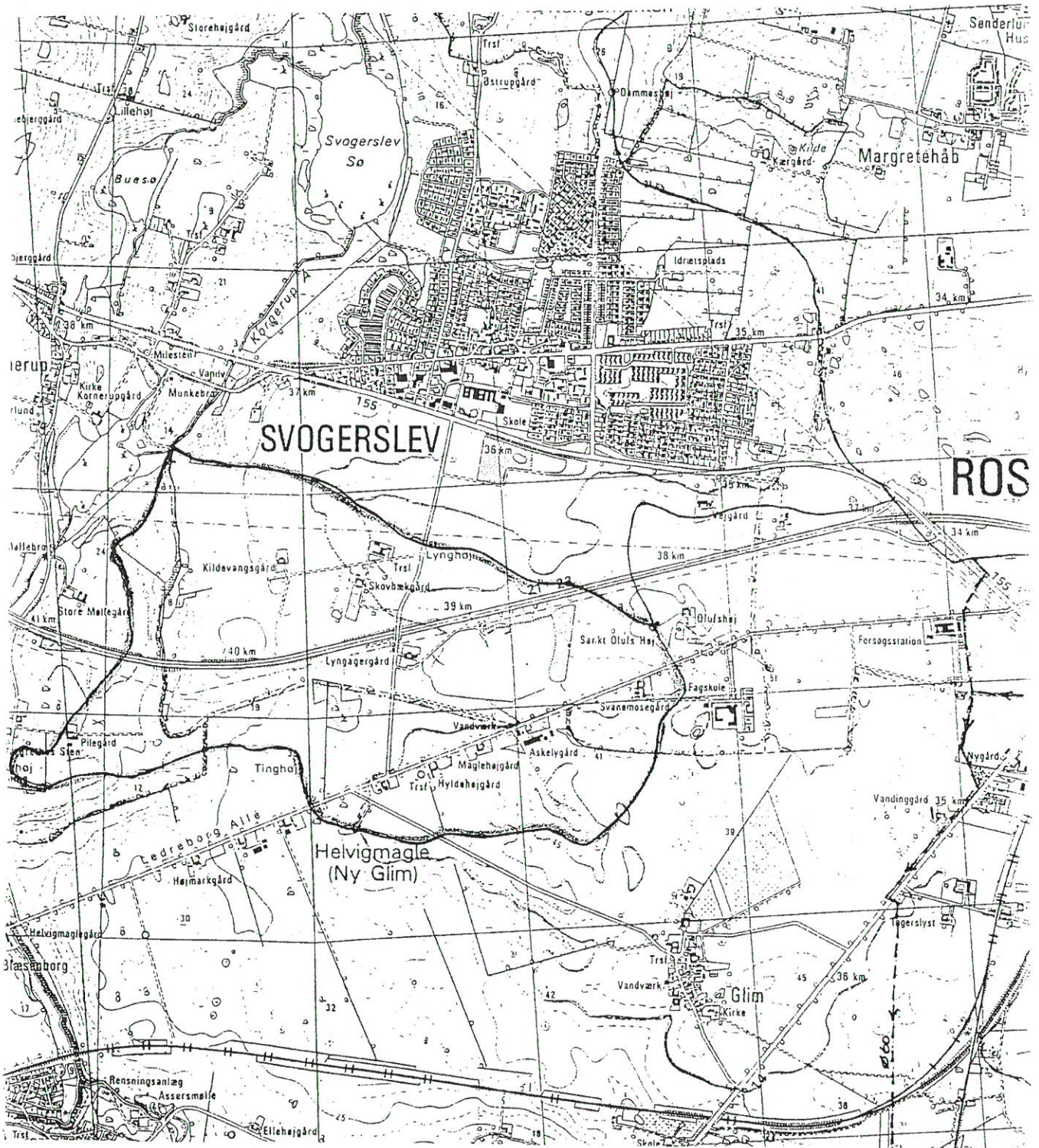
Regulativ for
Skovbækken
Kommunevandløb nr. 116
Roskilde og Lejre
Kommuner

INDHOLDSFORTEGNELSE

	side
Bilagsfortegnelse.....	3
1. Grundlaget for regulativet.....	5
2. Betegnelse af vandløbet.....	6
3. Vandløbets dimensioner og vandføringsevne..	7
4. Bygværker.....	11
5. Administrative bestemmelser.....	13
6. Bredejerforhold.....	15
7. Vedligeholdelse.....	19
8. Tilsyn.....	23
9. Revision.....	24
10. Regulativets ikrafttræden.....	25

BILAGSFORTEGNELSE

- Bilag 1. Oversigtskort med topografisk opland og UTM-koordinater (Side 4 i regulativ)
- Bilag 2. Redegørelse
- Bilag 3. Plankort over vandløbet



1 : 25 000

Skovbækken.

St. 0

UB 902689

Udløb

PG 883692

opland

3.12 km²

1. GRUNDLAGET FOR REGULATIVET

Vandløbet er optaget som offentligt vandløb i Roskilde kommune.

Regulativet er udarbejdet på grundlag af:

- Lovbekendtgørelse nr. 404 af 19. maj 1992 (som ændret ved L 1995-06-14 nr. 402 (§ 37a)), samt Miljøministeriets bekendtgørelse nr. 49 af 15. februar 1985 om klassifikation og registrering af vandløb og om regulativer for offentlige vandløb.
- Landvæsensnævnskendelse af 07.12.1965.
- Landvæsensnævnskendelse af 26.01.1967.
- Landvæsensnævnskendelse af 05.10.1967.
- Landvæsensnævnskendelse af 27.09.1974.

Der findes intet tidligere regulativ.

2. BETEGNELSE AF VANDLØBET.

Nærværende regulativ omfatter Skovbækken, der på hele sin strækning er grænsevandløb mellem Roskilde- og Lejre Kommuner. Vandløbet forløber fra 0 - punkt ved Askelygård nord for Ledreborg Allé til endepunkt ved udløbet i biløbet på Langvad Å.

Vandløbet indgår i Langvad Å vandløbssystem.

Regulativet omfatter i alt 2940 meter, hvoraf 1978 meter er rørlagt.

Vandløbet har følgende koordinater i UTM - systemet:

Øverste ende: UB 902 689

Nederste ende: PG 883 692

Med hensyn til vandløbets nærmere beliggenhed henvises til oversigtskortet side 4.

3. VANDLØBETS DIMENSIONER OG VANDFØRINGSEVNE

Vandløbsmyndigheden har besluttet, at Skovbækens vedligeholdelse skal ske således, at vandløbets naturgivne forhold sikres. Det betyder, at der kun i særlige tilfælde kan foretages mindre oprensning og grødeskæring, jvf. afsnit 7 om vedligeholdelse.

Der fastsættes derfor ingen vandføringsevnegivende dimensioner for vandløbet.

Dog er der for den rørlagte dels vedkommende anført geometriske dimensioner.

Teoretisk geometrisk dimension

Station m	Vandløbets bundkote cm	Bundbredde/ rørdimension cm	Fald 0/00	Anlæg	Anmærkning
0	3869	x	x		
		ø30	7,9		
300	3631	x	x		
					1 m brønd
301	3627	x	x		
		ø30	18,8		
552	3156	x	x		
					1 m brønd
553	3153	x	x		
		ø 35	12,5		Vejen Lyngageren
653	3028	x	x		
					1 m brønd
654	3025	x	x		
		ø 35	9,8		
734	2947	x	x		
					1 m brønd
735	2945	x	x		
		ø 35	16,2		
800	2840	x	x		
					1 m brønd
801	2840	x	x		
		ø 35	18,7		
846	2756	x	x		
					1 m brønd
847	2754	x	x		
		ø 35	21,9		

Station m	Vandløbets bundkote cm	Bundbredde/ rørdimension cm	Fald 0/00	Anlæg	Anmærkning
		ø 35	21,9		
915	2605	x	x		
					1 m brønd
916	2601	x	x		
		ø 35	22,6		
1053	2292	x	x		
					1 m brønd
1054	2292	x	x		
		ø 35	24,3		
1100	2180	x	x		
					1 m brønd
1101	2180	x	x		
		ø 35	38,8		
1150	1990	x	x		
					1 m brønd
1151	1990	x	x		
		ø 35	26,5		
1200	1860	x	x		
					1 m brønd
1201	1860	x	x		
		ø 35	16,9		
1268	1747	x	x		
					1 m brønd
1269	1742	x	x		
		ø 40	11,0		
1408	1589	x	x		

Station m	Vandløbets bundkote cm	Bundbredde/ rørdimension cm	Fald 0/00	Anlæg	Anmærkning
1408	1589	x	x		
					1 m brønd
1409	1589	x	x		
		ø 40	15,6		
1618	1262	x	x		
					1 m brønd
1619	1257	x	x		
		ø 40	26,8		
1700	1040	x	x		
					1 m brønd
1701	1040	x	x		
		ø 45	12,2		
1750	980	x	x		
					1 m brønd
1751	980	x	x		
		ø 45	9,3		
1843	894	x	x		
					1 m brønd
1844	894	x	x		
		ø 45	8,9		
1888	855	x	x		
					1 m brønd
1889	855	x	x		
		ø 100	4,4		Holbækmotor- vejen

4. BYGVÆRKER

4.1. Broer og overkørsler

Over vandløbet fører følgende broer og overkørsler:

Beliggenhed (station)	Målt bundkote	Dimensioner for vandslug /rørdia- meter	Fri- høj- de	Ejerforhold	Bemærkninger
m	cm	cm	cm		
555-561	3150-3143	ø 35		Kommunen	Lyngageren
1889-1978	855- 816	ø 100		Amtet	Holbækmotor- vejen
2868-2873	v.rør 378-378 h.rør 3 0-371	2 x ø60		Privat	Overkørsel

4.2 Øvrige bygværker - fisketrappe

Station m	Beskrivelse	Bemærkninger
2880 - 2883	Bundsikring	Fliselagte sikr. af vandfor- syningsledn.

4.3 Placering af dræn- og spildevandsudløb

Synlige udløb på opmålingstidspunktet

Beliggenhed (station) m	Rørdimen- sion cm	Bund- kote cm	Bemærkninger
301	ø 15	3666	Rørtilløb fra højre
553	ø 20	3182	Rørtilløb fra højre
553	ø 20	3204	Rørtilløb fra venstre
847	ø 30	2759	Rørtilløb fra venstre
1054	ø 15	2322	Rørtilløb fra venstre
1409	ø 10	1619	Dræntilløb fra højre
1619	ø 15	1278	Rørtilløb fra venstre
1844	ø 20	920	Rørtilløb fra venstre
1889	ø 40	1011	Rørtilløb
1889	ø 6	966	Dræntilløb
1981	ø 40	820	Rørtilløb fra højre
2085	ø 15	753	Rørtilløb fra højre
2135	ø 15	707	Rørtilløb fra højre
2250	ø 7	632	Rørtilløb fra højre
2265	ø 7	641	Rørtilløb fra højre
2301	ø 8	632	Rørtilløb fra højre
2478	ø 10	666	Rørtilløb fra højre
2513	ø 25	667	Rørtilløb fra højre
2632	ø 10	525	Rørtilløb fra højre
2756	ø 8	526	Dræntilløb fra højre
2834	ø 10	409	Dræntilløb fra højre

5. ADMINISTRATIVE BESTEMMELSER

Da Skovbækken er et grænsevandløb mellem Roskilde- og Lejre Kommuner, er begge kommuner vandløbsmyndighed.

1. Vandløbet med bygværker m.v. skal vedligeholdes således, at vandløbets naturgivne forhold sikres.
2. Vandløbets vedligeholdelse - men ikke hel eller delvis fornyelse af rørlagte strækninger - påhviler vandløbsmyndigheden.
3. Bygværker, såsom styrt, stryg, diger og skråningssikringer m.v., der er udført af hensyn til vandløbet, vedligeholdes som dele af vandløbet.

Vedligeholdelsen af øvrige bygværker - broer, stemmeværker, overkørsler og vandingsanlæg m.v. - påhviler de respektive ejere eller brugere.

Ejerne eller brugerne har pligt til at optage slam og grøde m.v., der samler sig ved bygværker jvf. vandløbslovens § 27, stk.4.

Bygværker, der ikke vedligeholdes forsvarligt, kan fjernes eller istandsættes på vandløbsmyndighedens foranstaltning og på ejerens bekostning.

4. Beplantningen langs vandløbet skal bevares af hensyn til dens grødebegrænsende virkning.

Bredejerne påbydes at bevare skyggegivende vegetation langs vandløbet indtil 2 meter fra vandløbets kronekant i landzone. I byzone tilstræbes det at bevare skyggegivende vegetation langs vandløbet indtil 2 meter fra vandløbets kronekant.

Udgifter til beplantningens almindelige vedligeholdelse, som vandløbsmyndigheden finder nødvendig, og eventuel supplerende beplantning påhviler vandløbsmyndigheden.

6. BREDEJERFORHOLD

1. I henhold til Vandløbslovens § 69, må der i landzone på 2 m brede bræmmer langs vandløbets øverste kant ikke dyrkes, plantes, foretages jordbehandling, terrænændring eller opføres bygværker.
2. De til vandløbet grænsende ejendommens ejere og brugere er i øvrigt pligtige at tåle de fornødne vedligeholdelsesarbejders udførelse, herunder transport af materialer og maskiner og disses arbejde langs vandløbets bredder, hvorved bemærkes, at arbejdsbåltet normalt ikke bliver over 8 m bredt. Bygninger, bygværker, faste hegn, beplantninger, udgravninger og lignende anlæg af blivende art må ikke uden vandløbsmyndighedens tilladelse anbringes nærmere øverste vandløbskant end 8 m og for rørlagte strækninger ikke nærmere end 2 m fra ledningens midte. Undtaget herfra er det i afsnit 5.4 om beplantning anførte.
3. De til vandløbet grænsende arealer må ikke uden vandløbsmyndighedens tilladelse benyttes til løsdrift, med mindre der opsættes og vedligeholdes et forsvarligt hegn langs med og mindst 1 m fra øverste vandløbskant. Sådanne hegn er ejerne pligtige til at fjerne inden 2 uger efter tilsynets meddelelse, såfremt dette er nødvendigt af hensyn til maskinel udførelse af vedligeholdelsesarbejdet.
4. I henhold til vandløbslovens § 6 må ingen bortlede vandet fra vandløbet eller foranledige, at

vandstanden i vandløbet forandres, eller at vandets frie løb hindres.

Regulering, herunder rørlægning af vandløbet og etablering af broer og overkørsler, må kun finde sted efter vandløbsmyndighedens bestemmelse.

I det hele taget må ingen uden tilladelse fra vandløbsmyndigheden foretage foranstaltninger ved vandløbet og dets anlæg, hvorved tilstanden ved disse kommer i strid med bestemmelserne i dette regulativ eller vandløbsloven.

5. Vandløbet må ikke tilføres faste stoffer, haveaffald, spildevand eller andre væsker, der foranlediger aflejringer i vandløbet eller forurener dets vand, jf. miljøbeskyttelseslovens bestemmelser.
6. De tilgrænsende lodsejere kan uden tilladelse op-pumpe vand fra vandløbet til kreaturvanding med mulepumpe eller evt. vindpumpe. Vandløbsmyndigheden kan meddele tilladelse til indretning af egentlige vandingssteder, der da skal udgraves uden for vandløbets profil og indhegnes således, at kreaturer ikke kan træde ud i vandløbet, samt sikres således, at udtrædning af jord i strømløbet ikke finder sted. Anden vandindtagning må ikke finde sted uden tilladelse, jf. vandforsyningslovens bestemmelser.
7. Nye tilløb, og tilløb der reguleres, skal så vidt muligt forsynes med en overkørsel med 5 m ovenbredde ved udløbet til brug for transport af

materiel, der anvendes ved vandløbets vedligeholdelse.

8. Den ved vandløbet værende afmærkning med stationeringspæle, spunsvægge, bundpæle og vandstandsskalaer må ikke beskadiges eller fjernes. Sker dette, er den for beskadigelsen eller fjernelsen ansvarlige pligtig til at bekoste retableringen.
9. Beskadiges vandløb, diger, faskiner, bygværker eller andre anlæg ved vandløbet, eller foretages der foranstaltninger i strid med vandløbsloven eller bestemmelserne i dette regulativ, kan vandløbsmyndigheden meddele påbud om genoprettelse af den tidligere tilstand.

Er et påbud ikke efterkommet inden udløbet af den fastsatte frist, kan vandløbsmyndigheden foretage det fornødne på den forpligtedes regning, jf. vandløbslovens § 54.

Er der fare for, at betydelig skade kan ske på grund af usædvanlige nedbørsforhold eller andre udefra kommende usædvanlige begivenheder, kan vandløbsmyndigheden foretage det fornødne uden påbud og på den forpligtedes regning, jf. vandløbslovens § 55.

10. Udløb fra drænledninger skal udføres og vedligeholdes således, at de ikke gør skade på vandløbets skråninger, og skal placeres på en sådan måde at tilsanding og dermed følgende frigravning, såvidt muligt, undgås.

Fremtidig rørtilløb skal placeres mindst 30 cm over den faktiske bund.

Udførelse af andre rørledninger og lægning af kabler, rørledninger o.l. under vandløbet må kun ske efter forud indhentet tilladelse fra vandløbsmyndigheden

11. Overtrædelse af bestemmelserne i regulativet straffes med bøde, jvf. vandløbslovens § 85.

7. VEDLIGEHOJDELSE

1. Vandløbet foranstaltet vedligeholdet af vandløbsmyndigheden.
2. Vandløbet er i henhold til Vandområdeplanen for Roskilde Amt 1993, målsat som A vandløb, dvs. særligt naturvidenskabeligt interesseområde.
3. Vandløbsmyndighederne Roskilde- og Lejre Kommuner har - med udgangspunkt i nærværende regulativs redegørelse besluttet, at vedligeholdelsen af de enkelte vandløbsstrækninger skal udføres således, at vandløbets fysiske tilstand er i overensstemmelse med de krav, målsætningen stiller hertil.

Vandløbsmyndigheden har som konsekvens heraf besluttet nedenstående vedligeholdelsesprincipper.

4. Vedligeholdelse:

A. OPRENSNING

Der foretages ingen oprensning af vandløbets åbne strækning. Dog kan udskridninger og lignende fjernes, såfremt disse spærre muligheden for fri bevægelighed for fisk og smådyr.

Vandløbet gennemgås mindst en gang om året for fjernelse af eventuelle spærringer som f.eks. afbrakkede grene og væltede træer.

B. GRØDESKÆRING

Der foretages ikke grødeskæring i vandløbet. Dog kan der i tilfælde, hvor grøden efter vandløbsmyndighedens vurdering forårsager væsentlig opstuvning i vandløbet foretages grødeskæring i en strømrørende. Grødeskæringen foretages altid manuelt.

C. VEDLIGEHOLDELSE AF GYDEBANKER M.M.

Etablerede gydebanks vedligeholdes således, at deres funktion opretholdes. Bortskylles grus fra gydebanksene ved ekstreme vandføringer, tilføres supplerende gydegrus.

For at fremme vandløbs biologiske forhold - herunder et slynget forløb, kan der efter vandløbsmyndighedens vurdering udlægges større sten i vandløbsprofilet.

D. BREDVEGETATION

Bredvegetationen skal forblive uslået undtagen ved nedennævnte forhold.

Der kan foretages slåning i hele sommerperioden som led i plejen af nyetablerede skyggegivende vegetation.

Der må foretages pleje af træer og buske i vandløbsprofilet, under hensyn til den grødebegrænsende effekt i vandløbene.

Dog må der til enhver tid foretages bekæmpelse af bjørneklo.

E. RØRLAGTE STRÆKNINGER

Vedligeholdelse af rørlagte vandløbsstrækninger udføres normalt kun, når vandløbsmyndigheden finder det påkrævet. Brønde og sandfang kontrolleres mindst 1 gang årligt og renses op efter behov for at forebygge mod videre transport af sandaflejringer.

5. Ved tilrettelæggelsen af vedligeholdelsesarbejdet skal ulemper, som ejere og brugere skal tåle, søges fordelt på begge sider af vandløbet. Den afskårne grøde skal så vidt muligt optages fra vandløbet efterhånden som den afskæres.
6. Udbedring af bygværker og skråningssikringer foretages fortrinsvis i perioden marts-april eller september-oktober.
7. Den under pkt. A side 16 nævnte oprensning hidrørende fra udskridninger og lignende, er brugerne af de tilstødende jorder pligtige til at fjerne mindst 5 meter fra vandløbskanten eller sprede i et ikke over 10 cm tykt lag inden hvert års 1. maj.

Det påhviler den enkelte ejer eller bruger selv at undersøge, om der er oplagt fyld, som skal fjernes eller spredes. Undlader en ejer eller bruger at fjerne eller sprede fylden, kan vandløbsmyndigheden med 2 ugers skriftlig varsel til ejeren eller brugeren lade arbejdet udføre på pågældendes bekostning.

8. Lodsejere - eller andre med interesse i vandløbet - der måtte finde vandløbets vedligeholdel-

sestilstand eller specielle forhold vedrørende vandløbet utilfredstillende, kan rette henvendelse herom til vandløbsmyndigheden.

8. TILSYN

1. Tilsynet med vandløbet udføres på foranledning af vandløbsmyndigheden.
2. Roskilde Kommune eller Lejre Kommune afholder efter eget skøn, eller efter begæring fra bredejere, organisationer eller andre, offentlig syn over vandløbene i oktober måned.
3. Bredejere, organisationer eller andre, der har ønsker om at deltage i dette syn, kan træffe nærmere aftale herom med vandløbsmyndigheden.

9. REVISION

Dette regulativ skal senest optages til revision 10 år efter dets vedtagelse.


10. REGULATIVETS IKRAFTTRÆDEN

Regulativet har været bekendtgjort og fremlagt til gennemsyn i 8 uger med adgang til at indgive evt. indsigelser og ændringsforslag inden den 12.08.1996.


Ved indsigelsesfristens udløb var der indkommet 1 indsigelser/bemærkninger til regulativets indhold og udformning. Behandlingen af disse er omtalt i vedlagte bilag 1.

Regulativet er herefter endelig vedtaget af:

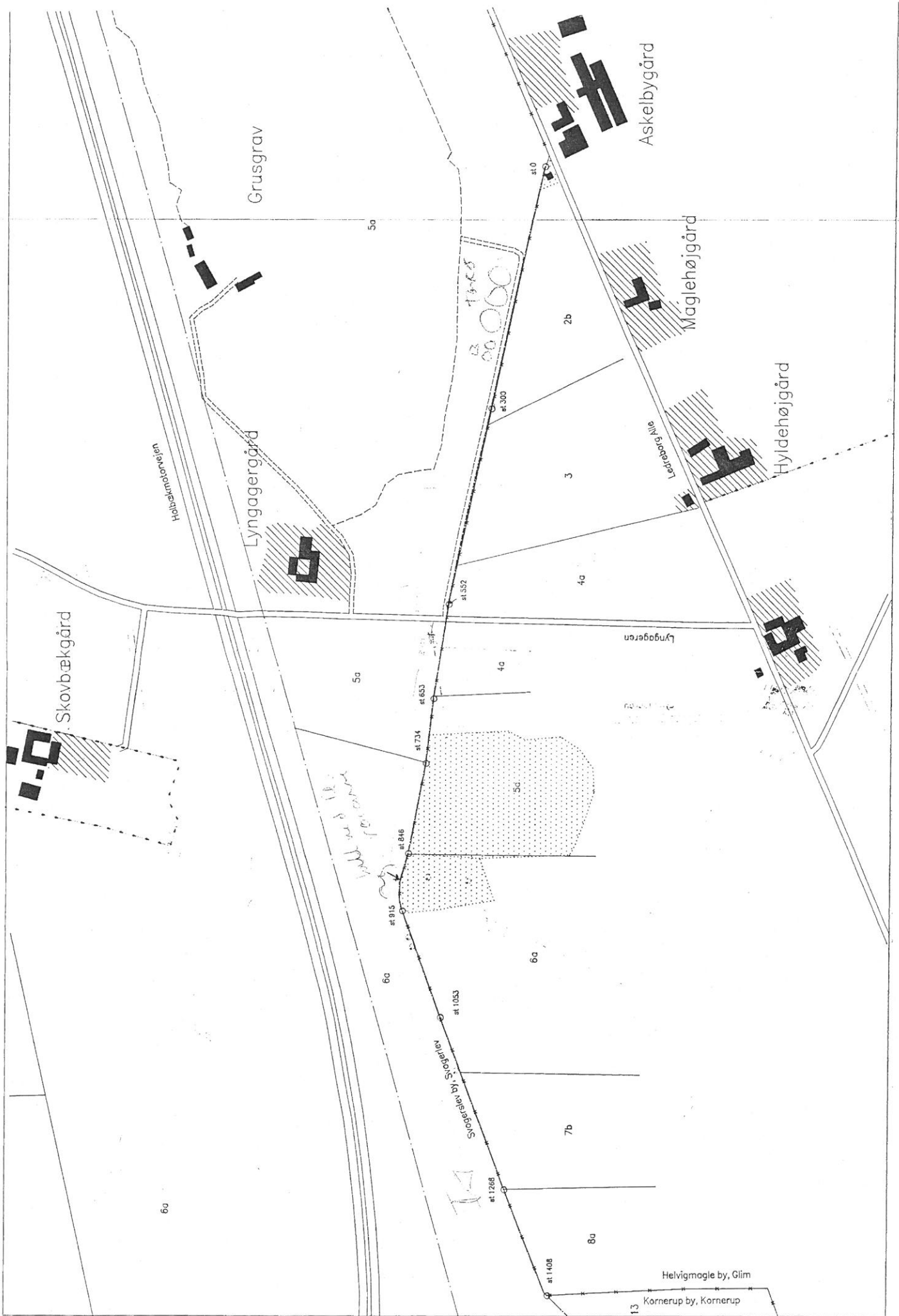
Roskilde Kommunes Teknik- og Miljøudvalg
den 7. oktober 1996,

 , den 18/11 1996
Roskilde Kommune

Kommunalbestyrelsen i Lejre Kommune
den 10. oktober 1996,

 , den 20.11. 1996
Lejre Kommune

Regulativet træder i kraft fra datoen for dets vedtagelse.



Skovbækgård

Grusgrav

Askelbygård

Lynggergård

Maglehøjgård

Hyldehøjgård

Hobækvej

Lynggeren

Lederøge Alle

5a

2b

3

4a

5c

4a

6a

6a

7b

8a

6a

Helvigsmagle by, Glim

Kornerup by, Kornerup

13-68

13-68

Storgården by, Storgården

at 815

at 846

at 734

at 653

at 552

at 300

at 108

at 1268

at 1053

at 1408

at 1300

at 1300

at 1300

at 1300

at 1300

at 1300

at 1300

at 1300

at 1300

at 1300

at 1300

at 1300

at 1300

at 1300

at 1300

at 1300

at 1300

at 1300

at 1300

at 1300

at 1300

at 1300

at 1300



Kildevanggård

Holbækmotorvejen

Skovbækken
Helvigsmagle by, Glim
Svogerslev by, Svogerslev

Kornerup by, Kornerup

Skovbækken

Kornerup 6

F

F

50

6a

7b

8a

13

st. 734

st. 1846

st. 915

st. 1053

6a

st. 1268

st. 1408

st. 1618

st. 1843

st. 1888

S/41386

4a

5b

7a

6a

st. 2868

S/412815

st. 2930

8g

50

st. 2815

