



# **Regulativ for Gevninge å.**

**Amtsvandløb nr. 2.**

**April 1992**

## Regulativ for Gevninge å. Amtsvandløb nr. 2.

Udført af:

**Teknisk forvaltning**

Amtsgården  
Køgevej 80  
Postbox 170  
4000 Roskilde  
Telefon 46 32 32 32

<u>INDHOLDSFORTEGNELSE</u>	<u>SIDE</u>
1. GRUNDLAGET FOR REGULATIVET	3
2. BETEGNELSE AF VANDLØBET	4
3. VANDLØBETS AFMÆRKNING OG STATIONERING	5
4. VANDLØBETS VANDFØRINGSEVNE	6
5. BYGVÆRKER	7
6. ADMINISTRATIVE BESTEMMELSER	8
7. BESTEMMELSER OM SEJLADS	9
8. BREDEJERFORHOLD	10
9. VEDLIGEHOJDELSE	13
10. TILSYN	17
11. REVISION	18
12. REGULATIVETS IKRAFTTRÆDEN	19

Appendiks 1: Kort over Gevninge å i 1:10.000.

Regulativet er vedlagt "Redegørelse vedrørende regulativ for Gevninge å", bilag 1.

## 1. GRUNDLAGET FOR REGULATIVET.

Gevninge å er optaget som amtsvandløb i Roskilde amt på strækningen fra Holbækvejens sydside til udløbet i Lejre Vig, jfr. kortet appendiks 1. Strækningen opstrøms er kommunevandløb nr. 98, Lejre å, der administreres af Lejre kommune.

Regulativet er udarbejdet på grundlag af lov nr. 302 af 9. juni 1982 om vandløb (vandløbsloven) samt miljøministeriets bekendtgørelse nr. 49 af 15. februar 1985 om klassifikation og registrering af vandløb og om regulativer for offentlige vandløb.

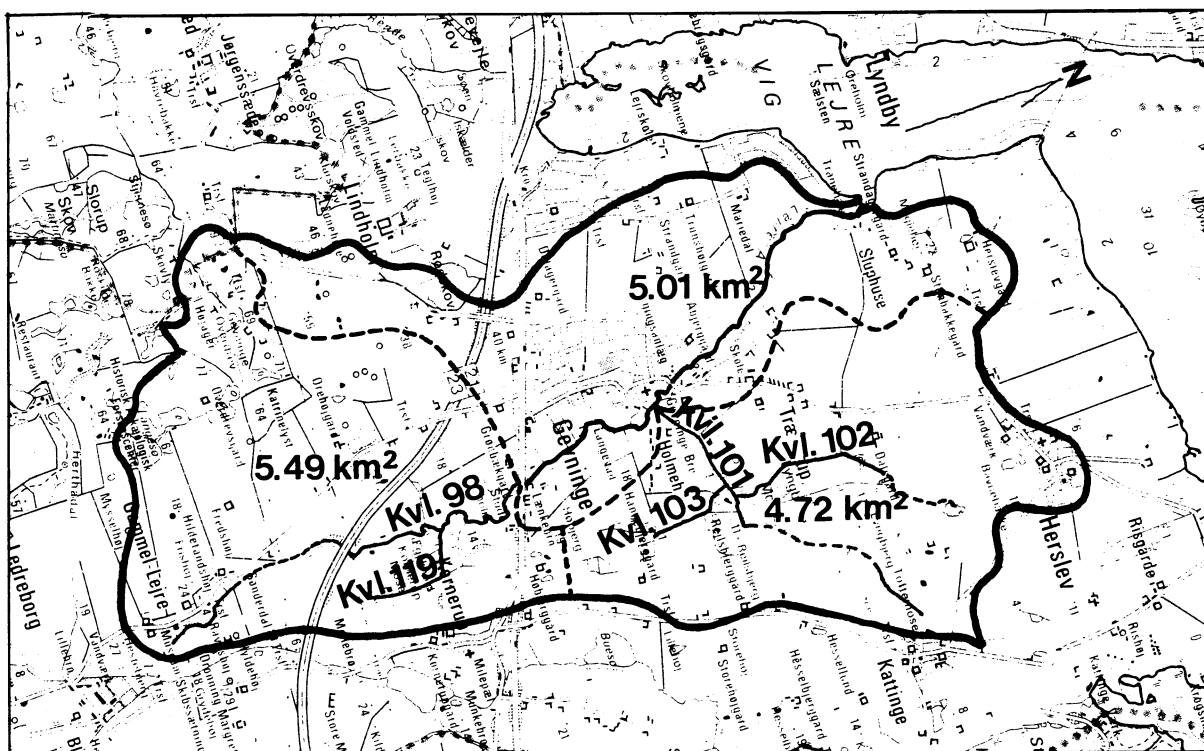
De hidtil gældende skikkelseskrav ophæves, og i stedet er der fastsat krav til vandløbets vandføringsevne.

Regulativet er udarbejdet under hensyntagen til de miljømæssige krav til vandløbskvaliteten, der er fastsat i recipientkvalitetsplanen samt øvrige sektorplaner for området vedrørende bebyggelse, fredninger, vandindvinding m.m. Angående disse forhold henvises til den vedlagte redegørelse, Bilag 1.

Dette regulativ erstatter det hidtil gældende regulativ for Gevninge å af 13. maj 1971, samt tillægsregulativ af 10. maj, 1988 for så vidt angår Gevninge å.

## 2. BETEGNELSE AF VANDLØBET.

Regulativet omfatter strækningen af Gevninge å fra station 0 beliggende ved Holbækvejens sydside, til vandløbets udløb i Lejre Vig, i alt ca. 3.620 meter, se kortet appendiks 1.



**OPLANDSGRÆNSER**  
Samlet opland 15.2 km<sup>2</sup>

Gevninge å udgør hovedløbet i et opland på i alt 15.2 km<sup>2</sup>. Sideløbene og den øvre del af hovedløbet er kommunevandløb, se nedenstående skema.

Navn	Nr.	Udløb i hovedløb	Kommune
Lejre å	98	Station 0	Lejre
Toftemosevandl.	101	Station 1243	Lejre

### 3. AFMÆRKNING OG STATIONERING.

Vandløbet er afmærket med 7 stationeringspæle jævnt fordelt fra station 0 til udløbet i Lejre Vig.

Stationeringspælernes placering er angivet i nedenstående tabel.

Skala- pæl	Stat- tion  meter	"Teore- tisk bund- kote" cm.
1	0068	30
2	0428	21
3	0828	11
4	1240	1
5	1628	-8
6	2028	-16
7	2428	-24

#### **Fixpunkter:**

De anførte koter referer til D.N.N., G.I., idet følgende fikspunkter er anvendt ved opmåling af vandløbet.

3-11-9016: U.bolt i melr. betonvæg af genneml. u. Holbækvej: 1,40 m
3-06-9003: På vejen til "Herslevgård". Vinkelejemdom, s.gavl 0.67 m.o.t.: 19.966 m.
6-03-9020: U.bolt i tårnet på Gevninge kirke: 7.80 m

4. VANDLØBETS VANDFØRINGSEVNE.

Vandløbsmyndigheden har besluttet, at vandløbets vedligeholdelse skal ske med henblik på at sikre de miljømæssige krav til vandløbskvaliteten og vandløbets vandføringsevne.

Vandføringsevnen beskrives ved en teoretisk skikkelse og et fald gældende for vinterperioden; 1. januar - 30. april. Skikkelsen og faldet angiver den vandføringsevne der mindst skal være til stede i vandløbet. Vandløbet kan antage en vilkårlig skikkelse, blot vandføringsevnen er mindst lige så stor som den ville have været, hvis vandløbet havde haft den angivne teoretiske skikkelse og fald.

Vandføringsevnen kontrolleres mindst hvert tredje år ved opmåling eller pejling af vandløbets skikkelse. På strækninger hvor der erfaringsmæssigt er risiko for aflejringer, foretages kontrollen af vandføringsevnen hvert år. Der skal foretages oprensning af vandløbet, hvis den opmålte skikkelse giver anledning til en højere vandstand, end den ville have været, hvis vandløbet havde haft den angivne teoretiske skikkelse og fald.

Vandføringsevnen beskrives ved følgende dimensioner og fald:

Station meter	"Bund-kote" cm.	"Fald" o/oo	"Bund-bredde" cm	"Anlæg"	Anmærkning.
0	32	0.25	300	1	Holbækvej
1240	1	0.25	400	1	Skalapæl
1528	-6	0.20	500	1	Gevninge bro
2828	-32	0.20	550	1	
3228	-40	0.00	800	1	
3620	-40	-	-		udløb i Lejre Vig

5. BYGVÆRKER.

Station	Dimension og art	Opmålt bundkote meter	Ejerforhold
0-28	Ø 1,00 m rørunderløb under Holbækvej	0.10	Roskilde amt
1102-1107	Betonbro med gennemløbsbredde på 4,75 m	0.02	
1528-1535	6.75 m bred betonbro. Gennemløbsbredde 2x3,75 m	- 0.04	Lejre kommune
1535-1538	3,0 m bred gangbro. Gennemløbsbredde 9,20 m,	- 0.03	Lejre kommune

**Krydsende kabler og ledninger.**

Nedenstående liste rummer oplysninger om krydsende ledninger og kablere om-trentlige placering i forhold til vandløbets stationering. For oplysninger om ledningers nøjagtige krydsningssted henvises til ejeren. listen er baseret på oplysninger, der løbende er tilgået amtets vandløbsarkiv.

Station	Dimension og art	Ejerforhold
1	Gasledning over rørunderføring	DONG
30	Vandledning	Gevninge vandværk
68	Vandledning	Kbh.'s vandforsyn.
1099	El-kabel	NESA
1107	Telefonkabel	KTAS
1198	Spildevandsledning	Lejre kommune
1511	Vandledning	?
1518	Spildevandsledning	Lejre kommune
1521	Vandledning, Ø 90 mm	Gevninge vandværk
1522	Gasledning, Ø 40 mm	HNG.
1525	Telefonkabler, 2 stk.	KTAS
2296	Lyslederkabel	KTAS
3402	Højspændingskabel	NESA



6. ADMINISTRATIVE BESTEMMELSER.

1. Vandløbet administreres af Roskilde amt, der er vandløbsmyndighed.
2. Vandløbet med bygværker m.v. skal vedligeholdes således, at vandløbets vandføringsevne ikke ændres.
3. Vandløbets vedligeholdelse påhviler vandløbsmyndigheden. Med hensyn til de fastlagte vedligeholdelsesbestemmelser henvises til kapitel 9.
4. Bygværker - såsom styrt, stryg og skråningssikringer, der er udført af hensyn til vandløbet, vedligeholdes som dele af vandløbet. Vedligeholdelsen af øvrige bygværker, - broer, stemmeværker, overkørsler, bolværker m.v., påhviler de respektive ejere eller brugere. Bygværker der ikke vedligeholdes forsvarligt, kan på vandløbsmyndighedens foranstaltning fjernes eller istandsættes på ejerens bekostning. Ejere eller brugerne har pligt til at optage den slam, grøde m.v., der samler sig ved bygværkerne, jfr. vandløbslovens § 27, stk. 4.

7. BESTEMMELSER OM SEJLADS.

1. Det er tilladt at sejle på vandløbet med ikke-motordrevne småfartøjer som robåde, kajakker og kanoer. Sejladsen må ikke være til skade eller ulempe for vandløbet eller for andres jagt, fiskeri eller rørskær.
2. Den, der lovligt spærrer for sejlads som nævnt i pkt. 1, skal anvise anden adgangsvej over sin ejendom.
3. Retten til sejlads giver ikke adgang til at betræde andres ejendom.
4. Begrænsningerne i sejladsretten (pkt. 1-3) gælder ikke for vandløbsmyndighedens sejlads i forbindelse med tilsyn og vedligeholdelse.

## 8. BREDEJERFORHOLD.

Friholdte banketter.

1. Vandløbets banketter er arealer langs vandløbet, hvor jorden skal henligge udyrket. Banketbredden måles fra vandløbets øverste kant.

Byzone:	-
Landzone:	2.0 meter

Arbejdsbælte langs åen.

2. Ejere eller brugere af ejendomme der grænser op til vandløbet er pligtige til at tåle udførelsen af de nødvendige vedligeholdelsesarbejder. Herunder er bl.a. transport af materialer og maskiner og disses arbejde langs vandløbets skrånninger. Arbejdsbæltet bliver normalt ikke over 8 meter bredt. Bygninger, bygværker, faste hegn, beplantninger, udgravninger og lignende anlæg af blivende art, må ikke anbringes nærmere end 8 meter fra vandløbets øverste kant uden vandløbsmyndighedens tilladelse.

Afgræsning langs vandløbet.

3. Arealer der grænser op til vandløbet, må ikke uden vandløbsmyndighedens tilladelse benyttes til løsdrift, medmindre der sættes forsvarligt hegn op langs med vandløbet på vandløbets øverste kant. Sådanne hegn er ejerne pligtige til at fjerne inden 2 uger efter tilsynets meddelelse om, at det er nødvendigt af hensyn til maskinel udførelse af vedligeholdelsesarbejdet.
4. De tilgrænsende lodsejere kan uden tilladelse oppumpe vand fra vandløbene til kreaturvanding med mulepumpe eller evt. vindpumpe. Vandløbsmyndigheden kan meddele tilladelse til indretning af egentlige vandingssteder. Anden vandindtagning må ikke finde sted uden tilladelse, jfr. vandforsyningslovens bestemmelser.

#### Bortledning af vand.

5. I henhold til vandløbslovens § 6 må ingen bortlede vand fra vandløbet, eller foranledige at vandstanden i vandløbet forandres eller vandets frie løb hindres.

#### Regulering m.m.

6. Regulering, rørlægning af vandløbet, faskinsætning, etablering af broer og overkørsler, udførsel af rørledninger, lægning af kabler m.m. må kun finde sted efter vandløbsmyndighedens godkendelse.

I det hele taget må ingen uden tilladelse fra vandløbsmyndigheden foretage foranstaltninger ved vandløbet med anlæg, hvorved tilstanden ved disse kommer i strid med bestemmelserne i dette regulativ eller vandløbsloven.

#### Forurening m.v.

7. Vandløbet må ikke tilføres faste stoffer, haveaffald, spildevand eller andre væsker, der kan foranledige aflejringer i vandløbet eller forurener dets vand, jfr. miljøbeskyttelseslovens § 17.

#### Drænudløb og grøfter.

8. Nye tilløb og tilløb der reguleres, skal forsynes med en 5 meter bred overkørsel ved udløbet, til brug ved transport af materiel der anvendes til vandløbets vedligeholdelse.
9. Udløb fra drænledninger skal udføres og vedligeholdes således, at de ikke gør skade på vandløbets skråninger. Udførelse af andre rørledninger må kun ske efter forud indhentet tilladelse fra vandløbsmyndigheden.
10. Nye drænudløb må ikke uden vandløbsmyndighedens tilladelse placeres med underkanten af røret dybere end 20 cm over den teoretiske bundkote, som er angivet i afsnit 4.
11. For at skåne drænudløb og andre udløb i vandløbet under vedligeholdelsen, kan ejerne markere disse med en træpæl på mindst en meters højde, anbragt på vandløbets øverste kant.

Skade på bygværker m.v.

12. Beskadiges vandløbet, diger, bygværker eller andre anlæg ved vandløbet, eller foretages foranstaltninger i strid med vandløbsloven, kan vandløbsmyndigheden meddele påbud om genoprettelse af den tidligere tilstand.

Er et påbud ikke efterkommet inden udløbet af den fastsatte frist kan vandløbsmyndigheden foretage det fornødne på den forpligtedes regning, jfr. vandløbslovens § 54.

Er der fare for, at betydelig skade kan ske på grund af usædvanlige nedbørsforhold eller andre udefra kommende usædvanlige begivenheder, kan vandløbsmyndigheden foretage det fornødne uden påbud og på den forpligtedes regning, jvf. vandløbslovens § 55.

13. Afmærkningen med kantpæle, skalapæle og bundpæle må ikke beskadiges eller fjernes. Sker dette er skadevolderen pligtig til at bekoste retableringen.

Træer og buske skal bevares.

14. Træer og buske på vandløbets bredder og banketter må ikke fjernes uden vandløbsmyndighedens tilladelse. Vandløbsmyndigheden kan træffe beslutning om ny beplantning langs vandløbet for at øge beskygningen af vandløbet, jvf. vandløbslovens § 27 stk.2. Udgiften til ny beplantning og vedligeholdelse påhviler vandløbsmyndigheden.

Overtrædelse af bestemmelserne.

15. Overtrædelse af bestemmelserne i regulativet straffes med bøde, jfr. § 85 i vandløbsloven.

## 9. VEDLIGEHOEDELSE.

Vandløbsmyndigheden har med udgangspunkt i regulativets redegørelse besluttet, at vedligeholdelsen af de enkelte vandløbsstrækninger skal udføres således, at vandløbets fysiske tilstand er i overensstemmelse med de krav den målsatte anvendelse stiller hertil. Amtsvandløbet Gevninge å er målsat som B3-vandløb (karpefiskevand) på hele strækningen. jfr. bilag 1, redegørelsen. Vandløbsmyndigheden har i konsekvens heraf besluttet følgende vedligeholdelsesprincipper:

### **Generelle bestemmelser.**

1. Vandløbsmyndigheden afgør om vedligeholdelsen skal udføres i entreprise eller ved egen foranstaltning.
2. Vandløbet foranstaltet vedligeholdes af amtets tekniske forvaltning på amtsrådets vegne.
3. Lodsejere, eller andre med interesse i vandløbet, der måtte finde vandløbets vedligeholdelsestilstand eller specielle forhold vedrørende vandløbene utilfredsstillende, kan rette henvendelse herom til vandløbsmyndigheden.

### **Vedligeholdelse.**

#### **4. Strømrendebredder i meter.**

station	grødeskæring jun.- august	grødeskæring sept. - okt.	oprensning
0000 - 1240	1.5 - 2.0	1.5 - 2.0	1.5 - 2.0
1240 - 3228	1.5 - 2.0	3.0 - 4.0	3.0 - 4.0
3228 - 3528	1.5 - 2.0	4.0 - 5.0	5.0 - 7.0

#### **5. Oprensning.**

Oprensning foretages ud fra krav til vandløbets vandføringsevne, som angivet i kap. 3.

Når det efter opmåling eller pejling af vandløbet er konstateret at vandføringsevnen er blevet for lille, foretages oprensning i førstkommande 1. august - 31. oktober.

Oprensningen begrænses til vandløbets naturlige strømrønde, i en bredde som angivet i ovenstående tabel under punkt 4. Det skal tilstræbes at placere strømrønden så dræn og andre rørudløb friholdes for aflejringer. Det påhviler ejeren af disse at underrette vandløbsmyndigheden, hvis aflejret sand i vandløbet forhindrer frit udløb.

Oprensningen må kun omfatte sand og mudderaflejringer. Sten og grus må ikke graves op, og overhængende brinker, trærodde m.m. må ikke beskadiges.

Ved oprensningen forbedres vandføringsevnen ikke mere, end hvad der svarer til en sænkning af den angivne bundkote i kap. 4 med 20 cm.

## **6. Grødeskæring.**

Grødeskæring foretages op til tre gange årligt i grødeperioden, normalt juni, juli-august og september-oktober.

På strækninger med begrænset grødevækst kan grønnskæring udelades.

Ved unormal høj vandstand kan der iværksættes ekstra grønnskæring, hvis der fremsættes ønske herom fra lodsejere, og vandløbsmyndigheden skønner at der er fare for betydelige afgrødeskader.

Grøden skal skæres i et slynget forløb, således at der fremkommer eller bibeholdes en eventuel eksisterende strømrønde i en bredde som angivet i ovenstående tabel, (punkt 4). Slyngevingerne skal såvidt muligt forløbe således, at drænudløb og andre udløb munder ud i den grønne fri strømrønde.

Grønnskæringen skal foretages så skånsom som muligt, og under arbejdet må vandløbsbunden ikke forstyrres.

## **7. Slåning af skrånninger og banketter.**

Vegetationen på vandløbets skrånninger og banketter skal henligge uslået, medmindre særlige forhold gør sig gældende.

Ved særlige forhold skal forstås følgende:

- pleje af nyetablerede skyggegivende træbeplantninger eller lignende. Slåning må foretages hele sommerperioden.
- risiko for skade på grund af is, der skønnes at kunne ødelægge kanterne ved træk i vegetationen. Slåning må foretages på de udsatte steder, dog først efter 1/10.
- stivstænglet vegetation på skråningerne, der væsentligt forringer vandføringsevnen. Slåning må først foretages efter 1/10.
- vækst af arten kæmpe-bjørneklo, brændenælde og rød hestehov. Disse arter skal så vidt muligt bekæmpes hele sommerperioden.
- situationer, hvor grødeskæring fordrer et vist udsyn ned i vandløbet. I sådanne tilfælde tillades den nødvendige afpuksning af vegetationens top, idet det bemærkes, at behovet i regelen først opstår ved de senere skæringer i løbet af grødesæsonen.

#### **Grøde og oprenset fyld.**

8. Ved tilrettelæggelsen af vedligeholdelsesarbejdet skal ulemper, som ejere og brugere skal tåle, jfr. vandløbslovens § 28, søges fordelt ligeligt på begge sider af vandløbet. Hvor der foretages maskinel grødeskæring flere gange årligt, kan disse foretages fra samme side af vandløbet et år ad gangen.
9. Afskåren grøde skal samles op, og så vidt muligt placeres mindst en meter fra vandløbets øverste kant, eller samles sammen og tages op på dertil indrettede grødeoptagningspladser. Grøden der er taget op på grødeoptagningspladser skal vandløbsmyndigheden fjerne senest 3 dage efter optagning.
10. Grøde, sand og mudder m.m. der graves op af vandløbet ved den regulativmæssige vedligeholdelse, skal placeres mindst en meter fra vandløbets øverste kant. Det opgravede grøde sand og mudder skal ejerne eller brugerne af de tilstødende jorder udjævne langs vandløbet senest seks uger efter opgravningen. Hvis der er uhøstede afgrøder på de pågældende arealer, kan udjævningen udsættes til efter høst.



11. Det påhviler den enkelte ejer eller bruger selv at undersøge, om der er gravet sand og mudder op som skal udjævnes. Undlades dette, kan vandløbsmyndigheden efter forudgående varsel til ejeren eller brugeren lade arbejdet udføre på den pågældendes bekostning.
12. Grøde m.v., der samler sig ved stemmeværker, broer og andre bygværker, skal ejerne tage op, se også pkt. 6.4.

**Udbedring af bygværker m.m.**

13. Udbedring af bygværker og skråningssikringer foretages fortrinsvis udenfor perioden maj - oktober.

10. TILSYN.

1. Tilsynet med vandløbet udøves af vandløbsmyndigheden.
2. Vandløbsmyndigheden foretager offentligt syn over vandløbet hvert efterår.
3. De, der har ønske om at deltage i dette syn, kan træffe nærmere aftale herom med vandløbsmyndigheden.

11. REVISION


Dette regulativ skal senest optages til revision 10 år efter dets vedtagelse.

12. REGULATIVETS IKRAFTTRÆDEN.

Regulativet har været bekendtgjort og fremlagt til gennemsyn i mindst 8 uger med adgang til at indgive eventuelle indsigelser og ændringsforslag inden den 15. marts 1992. Ved indsigelsesfristens udløb var der indkommet 4 indsigelser og ændringsforslag til regulativets indhold og udformning. Amtsrådets behandling heraf er omtalt i vedlagte redegørelse.

Regulativet er herefter vedtaget af Roskilde amts udvalg for teknik og miljø den 21. april 1992 og trådt i kraft samme dato.

Med venlig hilsen



Kirsten Jensen

Udvalgsformand

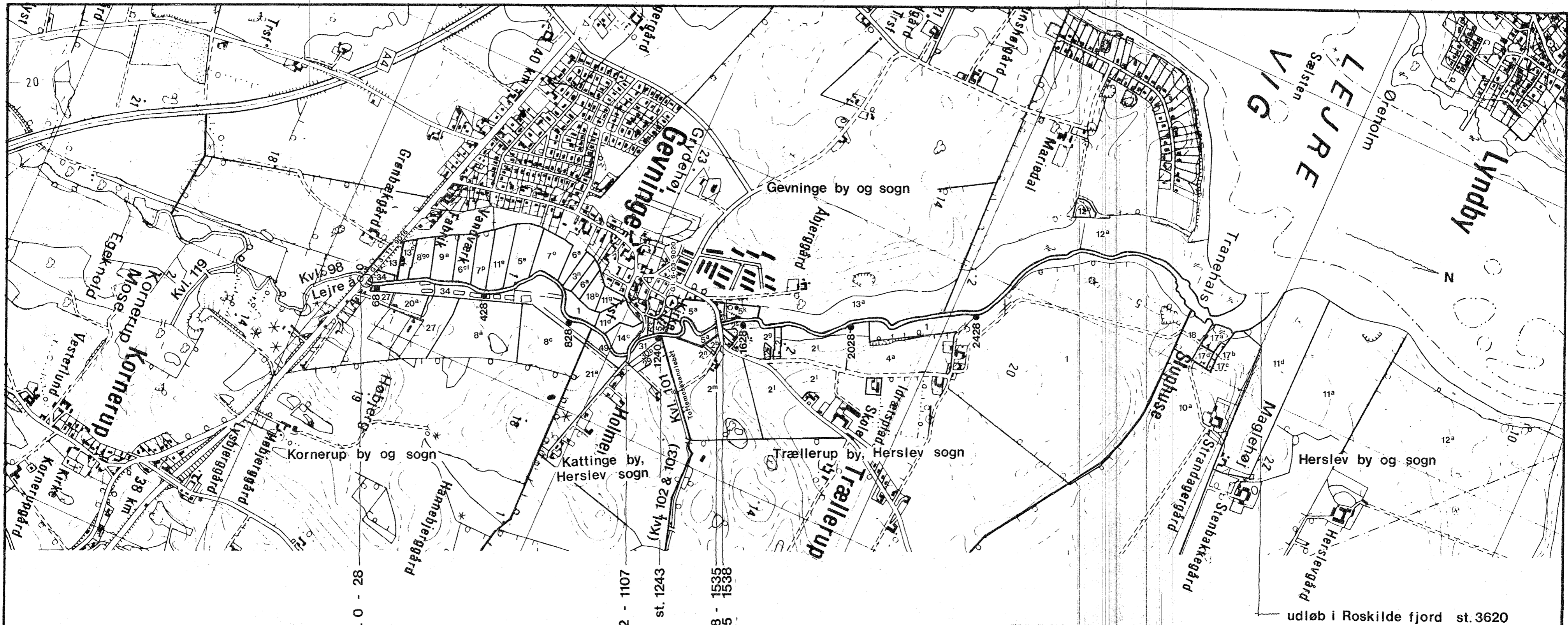


Ove Eriksen

Forvaltningschef



ISBN 87 7800 012 2




bro Lånkebro st. 0 - 28

bro st. 1102 - 1107

tilløb st. 1243

bro Gevninge bro st. 1528 - 1535  
gangbro st. 1535

udløb i Roskilde fjord st. 3620

 <b>ROSKILDE AMTSKommune</b> TEKNISK FORVALTNING AMTSGÅRDEN • KØGEVEJ 80 • 4000 ROSKILDE • 02-350335	Mål <b>1:10.000</b>	Proj. <b>KR.</b>
	Tegn.	Kontr.
<b>Amtsvandløb nr. 2</b> <b>Gevninge å</b> <b>Oversigtsplan</b>	Roskilde, den <b>17.02.89.</b> 12.12.90.	
	J.nr.	
<b>Appendiks 2.</b>		